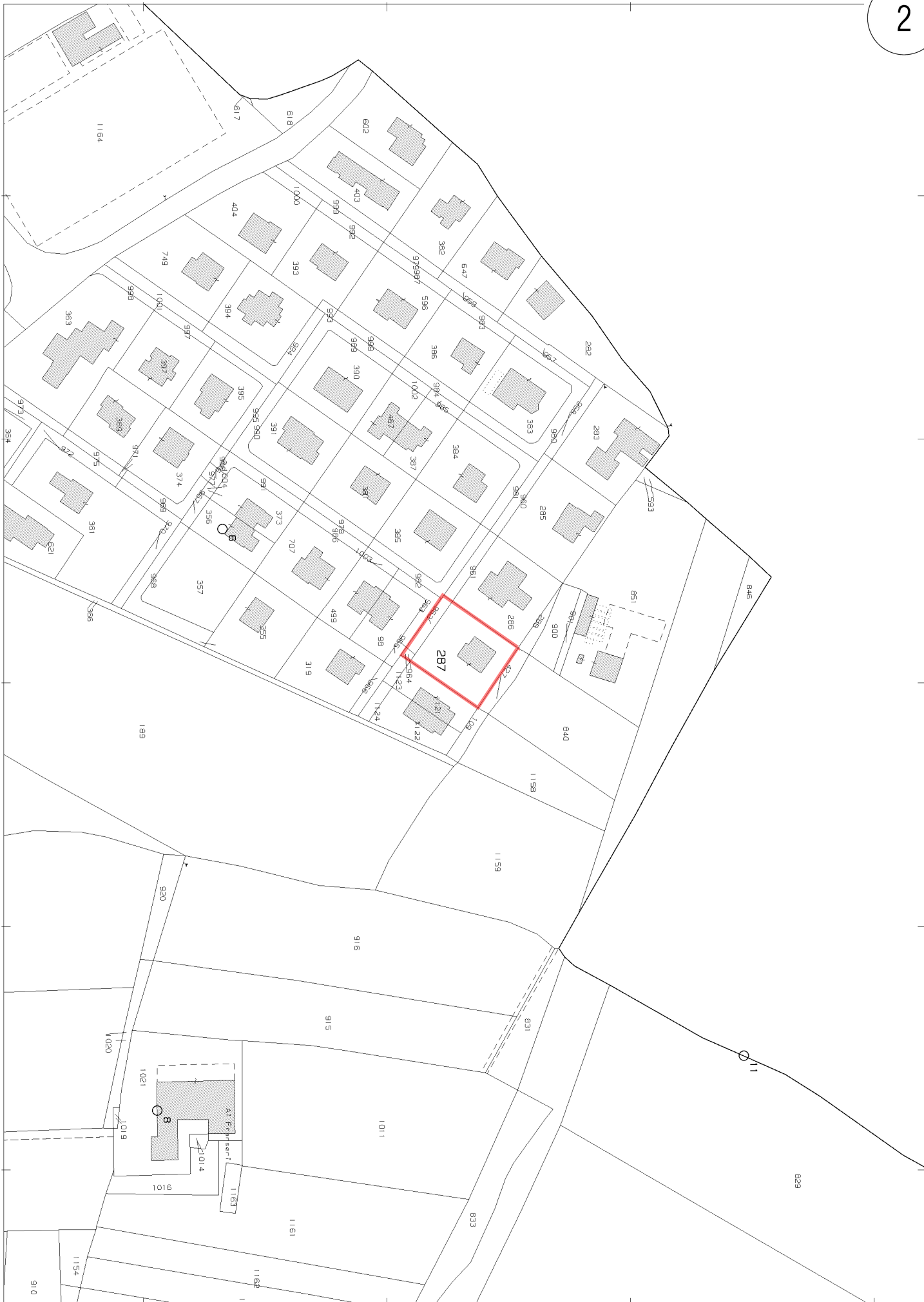


N=1200

E=1600



I Particella: 287

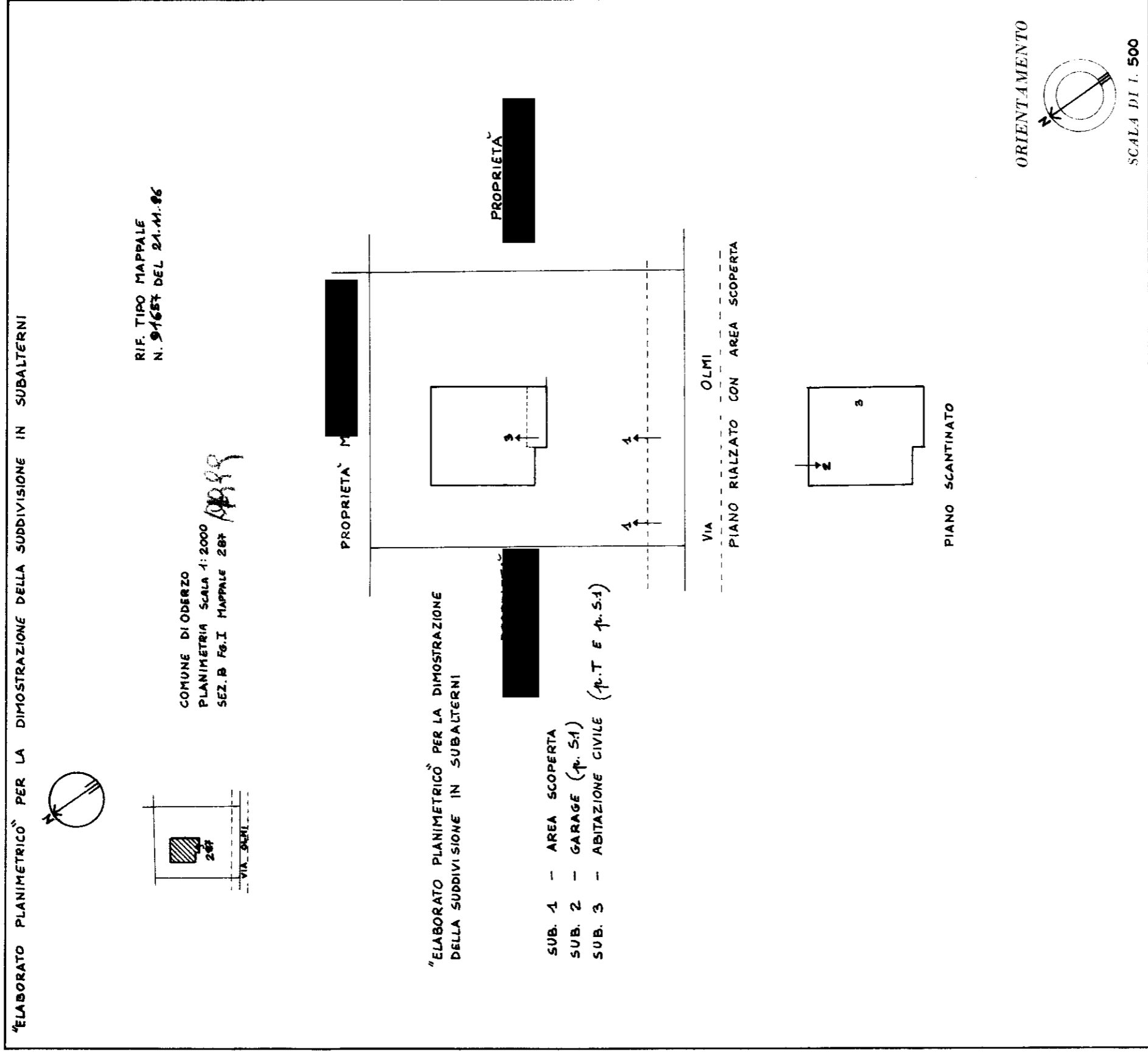
NUOVO CATASTO EDILIZIO URBANO

(R. DECRETO-LEGGE 13 APRILE 1989, N. 672)

Planimetria dell'immobile situato nel Comune di ODERZO Via OLMI 43

Ditta

Allegata alla dichiarazione presentata all'Ufficio Tecnico Erariale di TREVISO



"ELABORATO PLANIMETRICO" PER LA DIMOSTRAZIONE DELLA SUDDIVISIONE IN SUBALTERNI

- SUB. 1 - AREA SCOPERTA
- SUB. 2 - GARAGE (p. 54)
- SUB. 3 - ABITAZIONE CIVILE (p. T E p. 54)

SPAZIO RISERVATO PER LE ANNOTAZIONI D'UFFICIO

DATA

PROT. N°

50167

Compilata dal GEOM. WALTER ULIANA

(Libro, foglio e volume del terreno)


C.F. LNU WTR 63H48 F999P

Iscritto all'Albo de GEOMETRI n. 2182

della Provincia di TREVISO

DATA 14 NOVEMBRE 1986

Firma: Walter Uliana



ACCERTAMENTO DELLA PROPRIETA' IMMOBILIARE URBANA ELENCO DEI SUBALTERNI ASSEGNATI

Comune	Sezione	Foglio	Particella	Tipo mappale	del:
ODERZO	B	1	287		

Sub	UBICAZIONE via/piazza	n.civ	Piani	Scala	Int	DESCRIZIONE
1	VIA DEGLI OLMI	13				AREA URBANA
2	VIA DEGLI OLMI		S1			STALLE, SCUDERIE, RIMESSE E AUTORIMESSE
3	VIA DEGLI OLMI		S1 - T			ABITAZIONI IN VILLINI

Visura telematica

NUOVO CATASTO EDILIZIO URBANO

(R. DECRETO-LEGGE 13 APRILE 1939, N. 652)

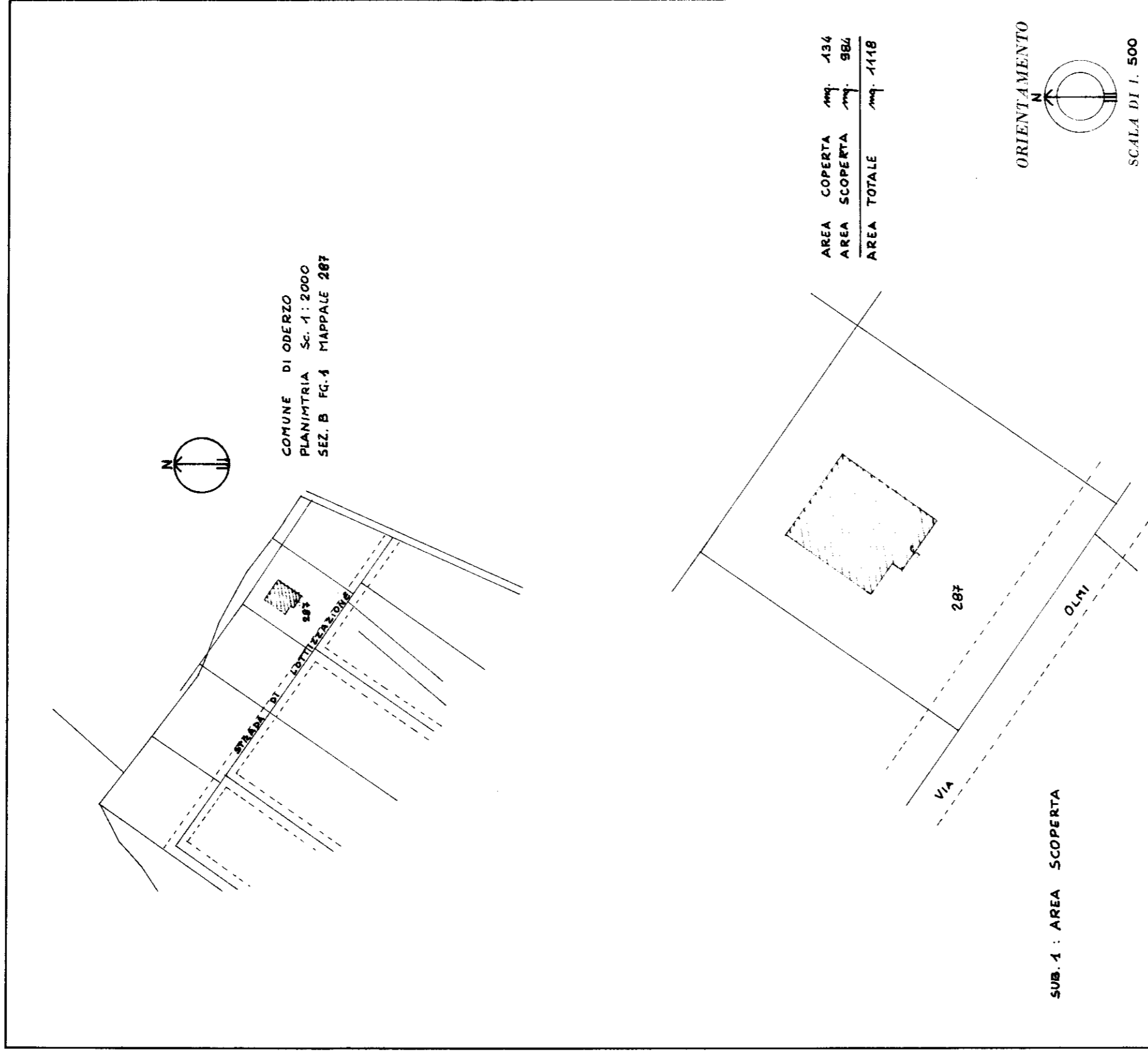
Lire
50

Planimetria dell'immobile situato nel Comune di **ODERZO**

Via **OLMI** 13

Ditta

Allegata alla dichiarazione presentata all'Ufficio Tecnico Erariale di **TREVISO**



SPAZIO RISERVATO PER LE ANNOTAZIONI D'UFFICIO

DATA
PROT. N°

B
A
514
A

Compilata dal **GEOM. WALTER ULIANA**
(Tabella, nome e cognome del tecnico)


C.F. **LNW WTR 63448 F999P**

Iscritto all'Albo de **GEOMETRI** n. **2182**

della Provincia di **TREVISO**

DATA **14 NOVEMBRE 1986**

Firma: *Walter Uliana*



MODULARIO
F. (reg. rend.) 497

MINISTERO DELLE FINANZE
DIREZIONE GENERALE DEL CATASTO E DEI SERVIZI TECNICI ERARIALI

MOD. B (Nuovo Catasto Edilizio Urbano)

Lire
50

NUOVO CATASTO EDILIZIO URBANO

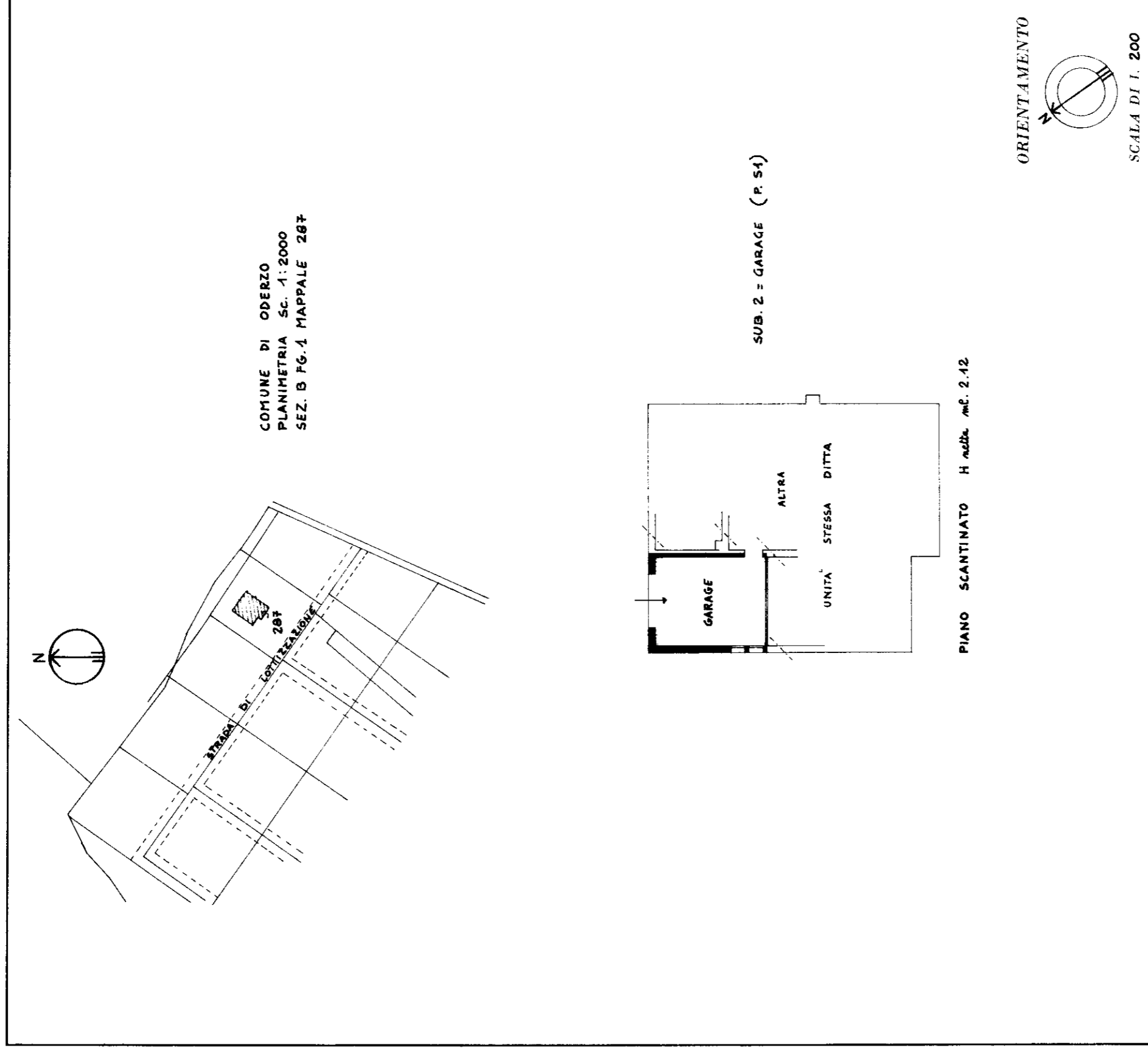
(R. DECRETO-LIBRO 13 APRILE 1939, N. 652)

Planimetria dell'immobile situato nel Comune di ODERZO

Via OLMI 13

Ditta [REDACTED]

Allegata una circoscrizione presentata all'Ufficio Tecnico Comunale di TREVISO



SPAZIO RISERVATO PER LE ANNOTAZIONI D'UFFICIO

DATA

PROT. N°


Compilata dal **GEOM. WALTER ULIANA**
(Titolo, nome e cognome del tecnico)

C.F. LNU WTR 63H18 F999P

Iscritto all'Albo de **GEOMETRI n. 2182**
della Provincia di **TREVISO**

DATA **14 NOVEMBRE 1986**

Firma: *Walter Uliana*



MODULARIO
F. 497

MINISTERO DELLE FINANZE
DIREZIONE GENERALE DEL CATASTO E DEI SERVIZI TECNICI ERARIALI

Mod. B (Nuovo Catasto Edilizio Urbano)

Lire
50

NUOVO CATASTO EDILIZIO URBANO

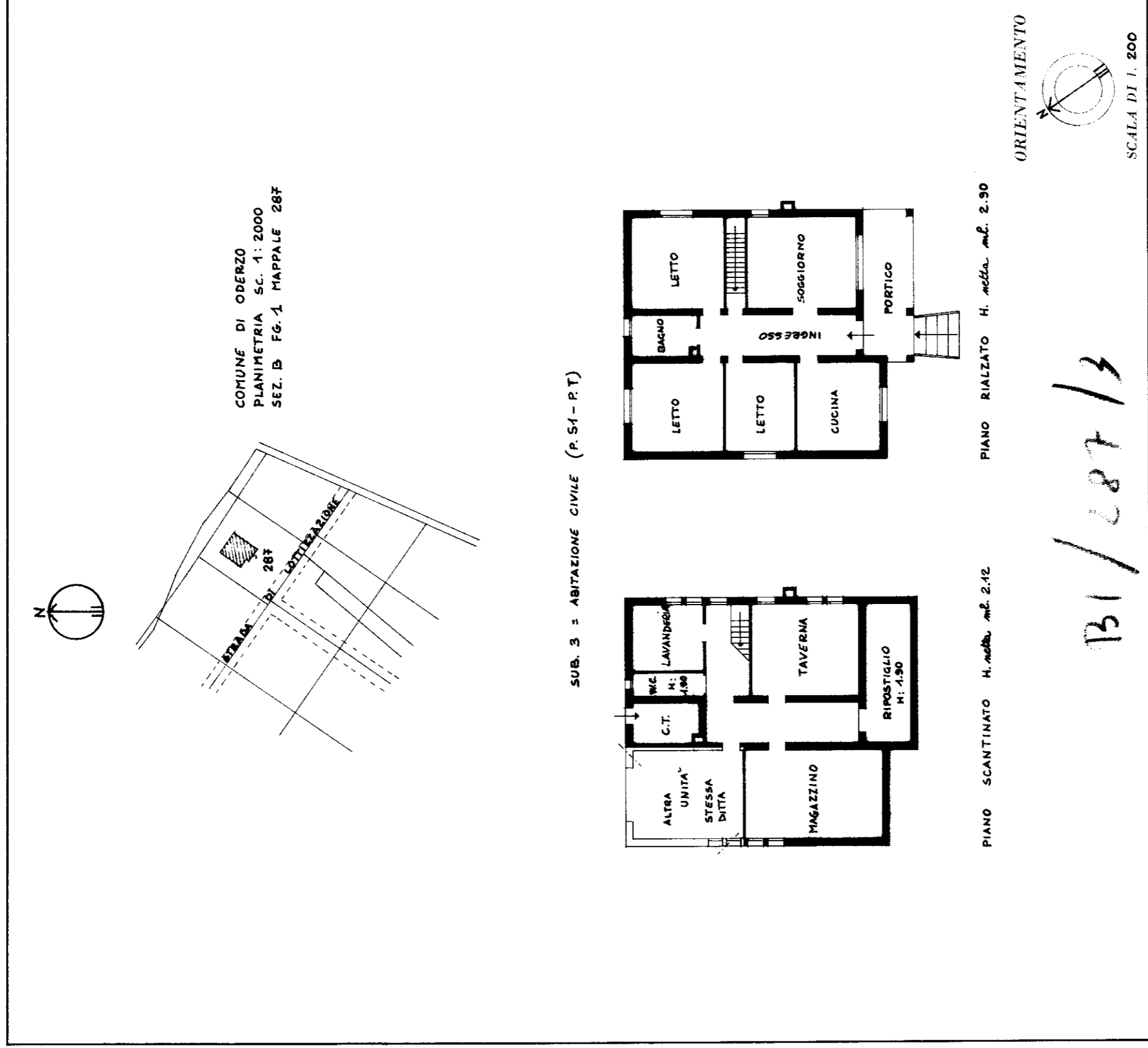
(R. DECRETO-LEGGE 13 APRILE 1939, N. 652)

Planimetria dell'immobile situato nel Comune di ODERZO

Via OLM 43

Ditta

Allegata alla dichiarazione presentata all'Ufficio tecnico Erariale di TREVISO



131 / 287 / 3

SPAZIO RISERVATO PER LE ANNOTAZIONI D'UFFICIO

DATA
PROT. N°

Compilata dal **GEOM. WALTER ULIANA**

(Libro, nome e cognome di l'esecutore)

C.F. **LNU WTE 63448 F999P**

Iscritto all'Albo di **GEOMETRI N. 2102**

della Provincia di **TREVISO**

DATA **14 NOVEMBRE 1986**

Firma: *Walter Uliana*

